



**DINAS PARIWISATA DAN KEBUDAYAAN  
KABUPATEN LANGKAT - SUMATERA UTARA**  
Jl. Imam Bonjol No.62 Telp. (061) 8912773.  
StaBat Kabupaten Langkat - Sumatera utara


[www.disparbud.langkatkab.go.id](http://www.disparbud.langkatkab.go.id) @disparbud\_langkat @DISPARBUD\_LANGKAT @DISPARBUD\_LANGKAT



## Pesona Wisata Kabupaten Langkat



**Langkat**  
The Best Beauty of Sumatera



Sandiaga  
Uno

*bersatu sekata  
berpadu berjaya*

pesona  
indonesia



# *Pesona Wisata* **Kabupaten Langkat**





**Assalamu'alaikum Wr.Wb**  
**Selamat Datang di Kabupaten Langkat – Sumatera Utara.**  
**Kabupaten Langkat merupakan salah satu daerah Tujuan Wisata di Sumatera utara, Yang memiliki Keragaman Objek dan daya tarik Wisata, Baik Wisata Alam, Budaya Serta Wisata Religi.**

**Pemerintah Kabupaten Langkat terus berupaya memberdayakan segenap potensi yang ada untuk di jadikan aset dan produk wisata yang dapat memberikan peluang untuk lebih maju dan berkembangnya sektor kepariwisataan di Kabupaten Langkat.**

**Saya Bupati Langkat H. Syah Afandin, SH, mengundang para Wisatawan baik Nusantara maupun Mancanegara untuk berkunjung dan menikmati keindahan alam serta seni Budaya yang ada di Kabupaten Langkat.**

**Bersatu Sekata Berpadu Berjaya**

**Wassalamu'alaikum Wr.Wb**

### **LANGKAT REGENT'S GREETING**

**Assalamu'alaikum Wr.Wb**  
**Welcome to Langkat Regency North Sumatera. Langkat Regency is one of tourism area in north sumatera, which has many kinds tourism objects and beauty of amazing, such nature tourism, culture and religion tourism.**

**Langkat Regency Goverment make seious effort continually to develop potency which provided there to be tourism asset and product which can give opportunity to make tourism education sector in Langkat Regency more advance and more effloresce.**

**I am as Langkat's Regent H. Syah Afandin, SH invite tourists in Indonesian or Foreign to visit and enjoy beauty of nature and culture art in Langkat Regency.**

**Bersatu Sekata Berpadu Berjaya**

**Wassalamu'alaikum Wr.Wb**

### **Sambutan Bupati** **LANGKAT REGENT'S GREETING**



**H. SYAH AFANDIN, SH**  
**Bupati Langkat**





## SAMBUTAN KEPALA DINAS PARIWISATA DAN KEBUDAYAAN KABUPATEN LANGKAT

Assalamu'alaikum Wr.Wb

Dengan Rahmat Tuhan Yang Maha Esa, Buku Profil Objek dan Daya Tarik Wisata di Kabupaten Langkat Tahun 2018 dapat di terbitkan. Dalam hal ini, Pemerintah Kabupaten Langkat melalui Dinas Pariwisata dan Kebudayaan Kabupaten Langkat menerbitkan booklet Pariwisata yang menyajikan berbagai informasi seputar objek dan daya tarik Wisata di Kabupaten Langkat Sebagai media informasi dan publikasi, profil ini memberikan gambaran singkat tentang potensi, Objek dan Daya Tarik Wisata (ODWT) yang ada di Kabupaten Langkat.

Penerbitan Booklet ini di harapkan dapat mendukung upaya pemerintah daerah dalam mempromosikan Objek dan daya Tarik Wisata Kabupaten Langkat. Menyadari akan pentingnya kontribusi Pariwisata bagi pertumbuhan ekonomi daerah maka alangkah baiknya informasi tentang objek dan kawasan wisata daerah ini dikelola secara maksimal dan terarah untuk menarik minat wisatawan baik nusantara maupun mancanegara agar mau berkunjung dan berinvestasi ke Kabupaten Langkat. Semoga Buku Informasi Wisata ini dapat bermanfaat sebagai sarana informasi bagi Wisatawan yang akan berkunjung ke Kabupaten Langkat - Sumatera Utara.

Wassalamu'alaikum Wr.Wb

## WELCOMING SPEECH BY THE HEAD OF TOURISM AND CULTURE OFFICE

Assalamu'alaikum Wr.Wb

*With God's blessing, Langkat's tourism object and attraction 2018 profile book can be published. In this case, government of Langkat published tourism booklet which provide informations about tourism object and attraction in Langkat regency by tourism and culture office. As information and publication media, this profile gives short description about potency, object and tourism attraction in Langkat regency. This booklet publishing is expected can support regency government's effort to promote wonderful tourism in Langkat regency.*

*Realize the importance of tourism contribution for regency economic growth, it will be better if information about tourism object in this area managed maximally and directed well and aimed to attracted domestic and foreign tourist to visit and invest in Langkat regency. Hope this tourism information book can be usefull as information media for tourist who will visit in Langkat regency, North Sumatera.*

Wassalamu'alaikum Wr.Wb  
Kepala Dinas Pariwisata dan Kebudayaan  
Kabupaten Langkat

HJ. NUR ELLY HERIANI RAMBE, MM



## GUA BATU RIZAL

Lokasi Gua Batu Rizal Terletak di daerah Wisata Bukit Lawang - Kecamatan Bahorok - Kabupaten Langkat Provinsi Sumatera Utara. Objek Wisata Bukit Lawang juga menyimpan keindahan wisata Guanya, yakni objek wisata Batu Rizal. Gua dengan panjang 250 meter dan tinggi 100 meter jika kita menyusuri di dalam gua itu akan terlihat lorong gua yang pada dindingnya basah karena tetesan air yang membentuk stalaktit dan stalakmit. Pada lorong gua itu sesekali cahaya matahari tembus ke dalam gua dari celah-celah gua yang sedikit terbuka. Cahaya yang masuk sedikit itu dan membentur dinding gua membuat keindahan tersendiri.

Karena kadang setiap orang yang menyusuri gua ini sesekali harus menerobos celah sempit seukuran badan dan harus hati-hati melepaskan badan dari celah sempit itu. Setiap kali kita mampu melewati rintangan itu ada rasa lega. Tetapi itu hanya sebentar sebab di depan datang lagi rintangan anak-anak tangga yang basah dan licin yang harus diterobos kembali. Kemungkinannya jatuh terpeleset dan kulit akan memar dihantam cadas. Karenanya jika ingin berpetualangan di gua ini disarankan memakai helm pelindung untuk kegiatan petualangan, serta sepatu yang dipakai untuk menyusuri petualangan di tebing-tebing licin. Selain itu senter gua yang biasa dipakai dikening untuk memudahkan petualangan itu. Sepanjang menyusuri gua Patu Rizal para petualang wisata merasa berada di dunia lain, tebing atau cadas keras di atas kepala membentuk sebuah ornamen yang tak pernah kita temukan di atas



## RIZAL STONE CAVE

*Bukit Lawang Natural Tourism also keep the beauty of cave tourism, which is Rizal Stone Cave. The Cave with length 250 meter and height 100 meters. If we trace inside the cave, there will be a path where the walls are wet because of the blobs of water that from. In that cave path, sometime sun light will get into cave from the opened slot. The light that bend on the caves's wall create it's own beauty.*

*Every person who trace this cave must break thought narrow body sized slot and must be release his body from the slot carefully. We feel relived everytime we are able to pass the obstacle. But it's only for a second, because there are wet and slippery stair to break thought again. Probably we will slip an fall, our skin will bruise stuck by the stone. For this reason, if you want to do some adventure in this cave, it is suggested to put an helmet, and also shoes that particular wore to trace on slippery canyon then, flashlight that usually we put in our brow to ease our adventure. The adventure will feel like in the other world. Canyon and hard stone above our head from an ornament that we haven't ever find before.*





• Ngalemi (081396692038)  
• Darwin (081265000123)  
E-mail : darwinbatukatak@gmail.com

## OBJEK WISATA BATU KATAK

Lokasi wisata ini tidak jauh dari Objek Wisata Bukit Lawang yang sudah terkenal sampai ke manca negara. Objek Wisata Batu Katak ini jaraknya hanya  $\pm 7$  km dari Pekan Bohorok atau  $\pm 80$  km dari kota Medan. Perjalanan ditempuh dari Medan – Binjai – Pekan Bohorok – Batu Katak. Dari Simpang Pekan Bahorok ke kiri dan terus saja, sampai di penghujung kita akan menjumpai Objek Wisata Batu Katak. Lama perjalanan dari kota medan menuju wisata batu katak kurang lebih 2 1/2 jam.


Di objek Wisata Batu Katak pengunjung dapat menikmati keindahan alam Batu katak yang begitu mempesona. Kita dapat melihat bunga raflesia, bunga bangkai dan Gua yang eksotis.

## BATU KATAK TOURISM

Batu Katak tourism is not far from Bukit Lawang which has been well - known to foreign countries, at about 7 km from Pekan Bahorok or about 80 km from Medan following the direction from Medan - Binjai - Pekan Bahorok - Batu Katak. From Bahorok Intersection, turn left and then straight on, at the end of the road we will find Batu Katak. This trip takes about 2,5 hours from Medan to Batu Katak.

The visitors can enjoy the fascinating beauty of Batu Katak. Also, we can see Rafflesia and exotic cave.





## OBJEK WISATA SALANG PANGERAN

Untuk menuju lokasi ini dari kota Medan menuju Desa Timbang Lawang lebih kurang 3 jam dengan kendaraan bermotor, jalur yang ditempuh sama dengan kita menuju Objek wisata Bukit Lawang. Sesampai di desa Timbang Lawang dari pasar atau jalur lintas untuk mencapai pintu rimba berkisar 3 km dengan kendaraan bermotor, untuk menuju ke pintu rimba kita akan melalui pemukiman penduduk dan lahan perkebunan karet milik warga, akses lumayan ekstrim karena masih harus melalui jalan- jalan setapak bertanahkan liat, cukup berisiko jika diguyur hujan. Setelah sampai dipintu rimba untuk menuju air terjun tersebut kita harus menggunakan guide penduduk setempat.

Dari pintu rimba menuju lokasi air terjun kita harus berjalan kaki (tracking) menyeberangi sungai landak yang kedalamannya setinggi lutut orang dewasa kemudian jalan setapak perkubunan karet milik warga, kemudian kita akan menemukan aliran sungau kecil Selang Pangeran dan kembali melintasinya, setelah kita melewati sungai kecil selang pangeran kita harus menelusuri hutan TNGL (Taman Nasional Gunung Lauser) yang track semakin menanjak, karena letak posisi air terjun ini di antara TNGL dan lahan perkebunan warga. Dari pintu rimba ke lokasi air terjun lebih kurang memakan waktu 1 jam perjalanan

## SALANG PANGERAN TOURISM

*It takes time about 2-3 hours to reach this location from Medan to Timbang Lawang village by using private transport, take the same way as we take to Bukit Lawang. As soon as you get in Timbang Lawang, you can reach Pintu Rimba of about 3 km using main road or cross path by using car or motorcycle. To get our Pintu Rimba is going through the citizen's residence and rubber plantation, the access is quite extreme because it still has to go through the path of clay, quite risky if the rain falls down.*

*After we reach Pintu Rimba, we will need locals guidance to get to the waterfall. From Pintu Rimba to the waterfall we should track to cross Landak river which has as high as adult's kneel deep and then small trail of citizen's plantation area. Then, we will find a small river stream of Selang Pangeran and pass it again. After we pass Selang pangeran stream, we should pass Lauser Mount National Park forest which has a higher track, caused by waterfall location is between Lauser Mount National Park and people's plantation area. From Pintu Rimba to waterfall's location will takes time for about an hour.*



## GUA PINTU ANGIN BAHOROK

Gua Pintu Angin Bahorok merupakan sebuah Gua Vertical (seperti lubang sumur) yang terletak di Gunung Batu Kapur desa Lau Damak Kecamatan Bahorok, antara Lokasi Wisata Batu Katak, Selang Pangeran, dan Bukit Lawang. Diyakini masyarakat sebagai Lubang Sumber Angin Bahorok (Angin Jatuh / Panas dan Kering).

Memiliki kedalaman sekitar 80 meter, Diameter Mulut Gua 5 Meter, dan Luas Gua sekitar 6 Hektar dengan banyak ruangan di dalamnya. Stalakmit dan Stalaktit membentuk Ukir - ukiran yang indah dan Unik, bahkan seperti sebuah Istana Raja, dan dipastikan 95 % Bebatuannya masih aktif.


Gua Pintu Angin Bahorok hanya dapat dikunjungi oleh mereka yang memiliki Jiwa Petualang Sejati, Pantang Menyerah, Bermental Baja, Siap Menerima Resiko dan Berkomitmen untuk menikmati Keindahan Gua bukan merusaknya.

## PINTU ANGIN BAHOROK CAVE

*Pintu Angin Bahorok Cave is a vertical cave (like pit) located in Batu Kapur mountain, Lau Damak village, Bahorok district, between Batu Katak, Selang Pangeran and Bukit Lawang tourism. It is believed as Bahorok's wind source hole (fall wind, hot and dry) by the society.*

*This cave has about 80 m of depth, 5 m of diameter in cave's mouth, and about 6 Ha of width with many rooms in it. Stalagmites and stalactites form the unique and beautiful carving, even like a palace, and ascertained that 95% of the stone are still active.*

*Pintu angin bahorok cave can only be visited by people who are real adventurers, unyielding, have a strong mental, ready to take any risk and commit to enjoy the cave's beauty and not even destroy it.*



Pontius (081265200124)





09

PESONA WISATA KABUPATEN LANGKAT



Lembaga Pariwisata Tangkahan/CTO : 085275605865  
e-mail : cto\_tangkahan@yahoo.co.id



## EKOWISATA TANGKAHAN

Kawasan Ekowisata Tangkahan berada di Kecamatan Batang Serangan. Hamparan hutan rimba yang menyelimuti Taman Nasional Gunung Leuser (TNGL) yang menyimpan ribuan macam Flora serta berbagai jenis Fauna seperti Orang Utan, Harimau Sumatera, Kedih, Gajah dan beberapa jenis burung langka yang dilindungi seperti Kuaw, Merak dan Enggang menjadikan alam tangkahan begitu memukau dan mempesona. Terdapat juga fauna langka yang tetap dilestarikan, seperti bunga bangkai / rafflesia yang mengundang wisatawan untuk mengunjungi tempat ini.

Air sungai Batang Serangan yang banyak dihuni jenis-jenis ikan tawar seperti jurung, sibarau, can-can dan lain-lain sangat menjanjikan sebagai tempat rekreasi memancing. Bagi mereka yang berjiwa petualangan, objek ini sangat menantang untuk melakukan aktivitas : tracking, Tubbing, camping atau ingin menikmati perjalanan di seputar kawasan dengan menunggang Gajah serta ikut memandikan gajah yang tentu sangat mengasikkan. Ditempat ini juga kita dapat menjumpai dan menikmati air panas, air terjun serta gua-gua yang begitu fantastis. Ekowisata Tangkahan ini dapat dicapai dengan menggunakan kendaraan roda empat dan roda dua. Lokasi yang berjarak sekitar 124 km dengan jarak tempuh  $\pm$  4 jam dari kota Medan menuju kota Binjai dan melewati Kota Stabat menuju arah ke tanjung Pura, dan sesampainya di terminal pasar sepuluh kita belok kiri menuju ke Kecamatan Batang Serangan. Untuk anda yang akan berkunjung ke Ekowisata Tangkahan dapat menghubungi CTO (Community Tour Operator), disini anda akan diberi penjelasan hal2 menarik apa saja yang dapat dinikmati di Ekowisata Tangkahan seperti :

- Tubing
- Patroli Partisipatif menaiki gajah menuju hutan atau biasa di sebut Trakking Gajah
- Elephant Washing atau Memandikan Gajah

## ECOTOURISM AREA OF TANGKAHAN

*Tangkahan's ecotourism is located in Batang Serangan distric. The forest expanse that covers the National Park of Leuser Mountain which keeps thousands kinds offlora and fauna such as orang utans, Sumatran tigers Kedih, Elephants, and some kinds of bird such as Kwau, Peacock and Hornbill makes Tangkahan so beautiful and attractive. There are also same kinds of rarb fauna which are being pserved, like bunga Bangkai/Rafflesia that stimulates tourist to visit there.*

*The water of Batang Serangan's river is inhabited by some kinds of fish such as Jurung, Paitun, Sibarau, Cancan and others, is potential to be a place for fishing. For those who loves adventure, this object will be very challenging especially in doing some activities like tracking, tubbing, camping or enjoying the adventure by riding elephants. We can also find and enjoy the hot spring, waterfall and some fantastic caves in this place. We can reach the Tangkahan's ecotourism by using four and two-wheel vehicles . This location is about 124 kilometers and takes  $\pm$  4 hours of riding from Medan to Binjai and pass Stabatcity to Tanjung Pura and when we arrive at Pasar Sepuluh station, we turn left to Batang Serangan district. You can call CTO (Community Tour Operator) if you want to visit Tangkahan's Ecotourism, here you will be given the explanation about interesting things which can be enjoyed in Tangkahan's ecotourism, such as:*

- Tubbing
- Elephant reading partipatif to the forest or we can call it Elephant tracking
- Elephant washing





## OBJEK WISATA AIR PANAS DAN AIR TERJUN SEI GLUGUR

Objek wisata air panas dan terjun sei gluugur terletak didusun gluugur desa Sei Musam kecamatan Batang Serangan. Aabila ditempuh dari kota Medan lebih kurang 3,5 jam perjalanan menggunakan kendaraan. Di Objek wisata ini kita dapat menemukan begitu banyak air terjun yang begitu mempesona, dimana lebih kurang 24 air terjun dapat kita temukan ketika menyusuri kawasan hutan. Dilokasi ini kita juga dapat menemukan lokasi gua, diantaranya gua batu gajah.

## SEI GLUGUR HOT WATER AND WATERFALL

*Sei Glugur's Hot Water and Waterfall tourism is located in Glugur rural, Sei Musam village, Batang Serangan district. It takes  $\pm$  3,5 jam of riding by vehicle from Medan. In this place, we can find many wonderfull waterfall, which there are twenty four waterfalls, can we find when we enter forest area. In here, we can meet cave location, one of them is Batu Gajah cave.*





## PEMANDIAN ALAM PANGKAL NAMU SIRA – SIRA, SEI BINGEI

Pemandian Alam pangkal Namu Sira – sira terletak di Desa Blinteng dan Durian Lingga. Objek pemandian alam ini merupakan sungai yang jernih dengan air yang begitu sejuk dan menyegarkan. Objek ini berada dalam kawasan proyek bendungan ingasi Namu Sira – sira, Kecamatan Sei Bingei.

Kita dapat berkunjung ke tempat ini dengan menggunakan kendaraan roda empat ataupun roda dua dengan jarak tempuh sekitar 1,5 jam dari kota Medan menuju Kota Binjai ke arah Simpang Tanah Seribu menuju ke Desa Namu Terasi terus menuju Desa Durian Lingga menuju Pekan Namu Taling (Tugu Durian). Sekitar ± 50 m jumpa jembatan dan belok kiri, dan terus ke arah Bendungan Namu Sira – Sira sekitar ± 3 km.

Salah satu yang terkenal dari sei Bingei adalah kegiatan Arung Jeramnya. Tempat ini menjadi pilihan para wisatawan untuk melakukan kegiatan rafting, dan pada tahun 2015 Sei Bingei menjadi tempat diselenggarakannya kegiatan kejuaraan Arung Jeram Tingkat Nasional.

## THE BATHING PLACE OF PANGKAL NAMU SIRA – SIRA, SEI BINGEI

*The Bathing place of Pangkal Namu Sira-sira is located in Blinteng and Durian Lingga village. It is a very clear river with cool and fresh water. This object is in the are of irrigation project, Sei Bingei district.*

*We can go to this place by four wheel vehicles for about 1,5 hours from Medan toward Binjai to the direction of Tanah Seribu deviation. From Tanah Seribu through Namu Terasi village toward Durian Lingga village then Namu Taling (Durian Monument). About ± 50 meters, you will reach bridge, then turn left, and straight to the Namu Sira-Sira dam approximately 3 kilometers.*

*One of popular from Sei Bingei is rafting. This place be tourist choice to do rafting activity and in 2015, Sei Bingei be the National Rafting Competition's place.*

## ARUNG JERAM SEI BINGEI

Sungai Bingei berada di desa Blinteng dan Desa durian Lingga Kecamatan Sei Bingei – Kabupaten Langkat. Jarak tempuh dari Kota Medan sekitar 40 km Dan dari kota Binjai lokasi arung jeram Sungai Bingei dapat dicapai sekitar 30 menit berkendara dengan jarak lebih kurang 20 km. Lokasi ini cukup mudah untuk dicapai. Sungai Bingei merupakan sungai yang relatif tidak besar, bebatuan, berair jernih dengan jeram-jeram yang cukup banyak dan bervariasi. Kedalaman air bervariasi sehingga pada tempat-tempat tertentu wisatawan diajak untuk berenang maupun loncat dari batuan ke sungai. Airnya yang jernih membuat kita dapat melihat hingga dasar sungai. Dengan tingkat kesulitan 2 - 3 sungai ini cukup aman untuk diikuti anak-anak umur 7 tahun keatas maupun orang dewasa.

Terdapat beberapa pilihan yang dapat diikuti oleh peminat arung jeram untuk mengarungi sungai Bingei. Rute yang umum diikuti oleh wisatawan adalah rute Namu Nangka hingga Bendungan Namu Sira-sira. Jarak tempuh sekitar 7 km dengan lama pengarungan mencapai 2 jam. Sedangkan Jalur panjang dimulai dari Desa Lau Seridi hingga jembatan Bendungan Namu Sira-sira dengan jarak sekitar 10 km. Juga ada rute family trip sekitar 3 km. Terdapat lebih kurang 8 jeram yang cukup menantang saat berarung jeram di sungai ini. Selain itu juga terdapat lokasi yang cukup tenang dan biasanya para tamu akan memanfaatkannya untuk berenang dan beristirahat sejenak.


Meluncur dari ketinggian hampir 9 meter dengan kemiringan 45 derajat dari atas perahu karet adalah puncak dari keseruan berarung jeram di sungai Bingei. Bendungan ini tidak selalu dapat diluncuri. Pemandu akan menyampaikan kepada tamu apakah kita dapat menuruni atau tidak. Biasanya pemandu akan melihat mistar TMA yang ada di Bendungan, kalau air kecil maupun terlalu besar, pemandu akan memberi isyarat untuk tidak turun. Tinggi air 35 - 45 adalah tinggi air di bendungan yang sangat ideal untuk diluncuri dan dapatkan sensasi mendebarikan saat adrenalin dipacu kencang menunggu saat perahu meluncur sampai ke ujung bendungan.

## BINGEI RIVER RAFTING

*Bingei River Rafting is located in Blinteng village and Durian Lingga district, Sei Bingei subdistrict, Langkat regency. The distance from Medan is about 40 kilometers. From Binjai this location can be reached by ride in a vehicle for about 30 minutes with the distance 20 kilometers more or less. This location is quite easy to reach. Bingei river is not big, clear, and have the variation of rapids. The water depth have variations, so in certain places, tourists are asked to swim or jump from stone to be played by children over 7 years or adults.*

*There are some choice that can be joined by rafting devotee to wade across Bingei river, the route which is commonly joined by the tourist is limo Nangka route into Namu Sira-Sira dam. The distance is about 7 kilometers with wade length until 2 hours. While long route starts from Lau Serdi village to Namu Sira-Sira dam's bridge with distance approximately 10 kilometers. There also family trip route the distance about 3 kilometers. There are eight rapids more or less that quite challenging when rafting in this river. Beside of that, there are also some quiet location, and the guests usually use them to swim and take a rest for a while.*

*Glide from almost 9 meters height with resemblance 45 degree the rubber boat is the rubber boat is the highest point of excitement rafting in Bingei river. This dam's can't be glided over everytime. The guide will tell the guest whether we can go down or not. usually, the guide will see TMA ruler in the dam. If the water is small or too big, he will give sign to not go down 35-45 is the ideal your adrenalin spur rapidly wait for the boat glide to the end of the down.*



Rispana Barus (08566075519) – Pak Sembiring (085763010366)

PESONA WISATA KABUPATEN LANGKAT


12



PESONA WISATA KABUPATEN LANGKAT

13





Rafting operator: - Sumatra explore (061-8213115)  
Joni 081264177356)

- Rapid Plus: 061-8212145  
08126596180



Rafting operator: - Sumatra explore (061-8213115)  
Joni 081264177356)

- Rapid Plus: 061-8212145  
08126596180

### ARUNG JERAM SEI WAMPU

Sungai Wampu mengalir melintasi dua kabupaten di Sumatera Utara yaitu Kabupaten Karo di bagian hulu dan Langkat di bagian hilir. Untuk paket Amazing Wampu Experience, start point Arung Jeram di sungai Wampu berada di Marike. Marike merupakan salah satu Desa yang terdapat di Kabupaten Langkat. Dapat dicapai sekitar 2 - 2,5 jam perjalanan berkendara dari kota Medan atau sekitar 1 jam dari obyek wisata Pusat Rehabilitasi Orang utan Bahorok.

Untuk paket Amazing Wampu Experience, waktu pengarungan berkisar 2,5 - 3 jam menempuh jarak lebih kurang 13 km dimulai dari desa Cangkilan hingga finish di Pamah Durian. Sungai wampu menyajikan bukan hanya jeram yang menantang, tetapi juga panorama alam yang indah. Terdapat sumber air panas di tepi sungai, yang hanya dapat dicapai dengan berperahu. Selain itu juga kita dapat membasahi badan sambil berperahu di air terjun bertingkat yang terdapat di tepi sungai. Perjalanan yang melintasi rerimbunan pohon-pohon dan kawasan perkebunan memberikan sajian pemandangan yang bervariasi. Terdapat anak sungai yang mengalir jernih dari kawasan Taman Nasional Gunung Leuser, dan beristirahat sejenak sambil berenang merupakan aktivitas yang menyenangkan untuk dilakukan.

### WAMPU RIVER RAFTING

Wampu river is flow through two regencies in North Sumatera, which are Karo regency in upper course and Langkat regency in lower course. To start wonderful rafting there, start point in Marike. Marike is one of village in Langkat regency. It can be reached ±2,5 - 3 hours from Medan or ± 1 hour from Orang utan rehabilitation center in Bahorok.

For amazing Wampu experience package, the whole length is approximately 2,5-3 hours with the distance less than 13 kilometers starts from Cangkilan village and finish in Pamah Durian. Beside challenging rafting, Wampu river presents the wonderful panorama. There is hot water in the edge of the river, can be reached by boat. The trip across the thickness of trees and plantations area give variation of view. There is river flows from Leuser Mountain National Park, and take a rest while swimming is a pleasant activity to do.



## MESJID AZIZI

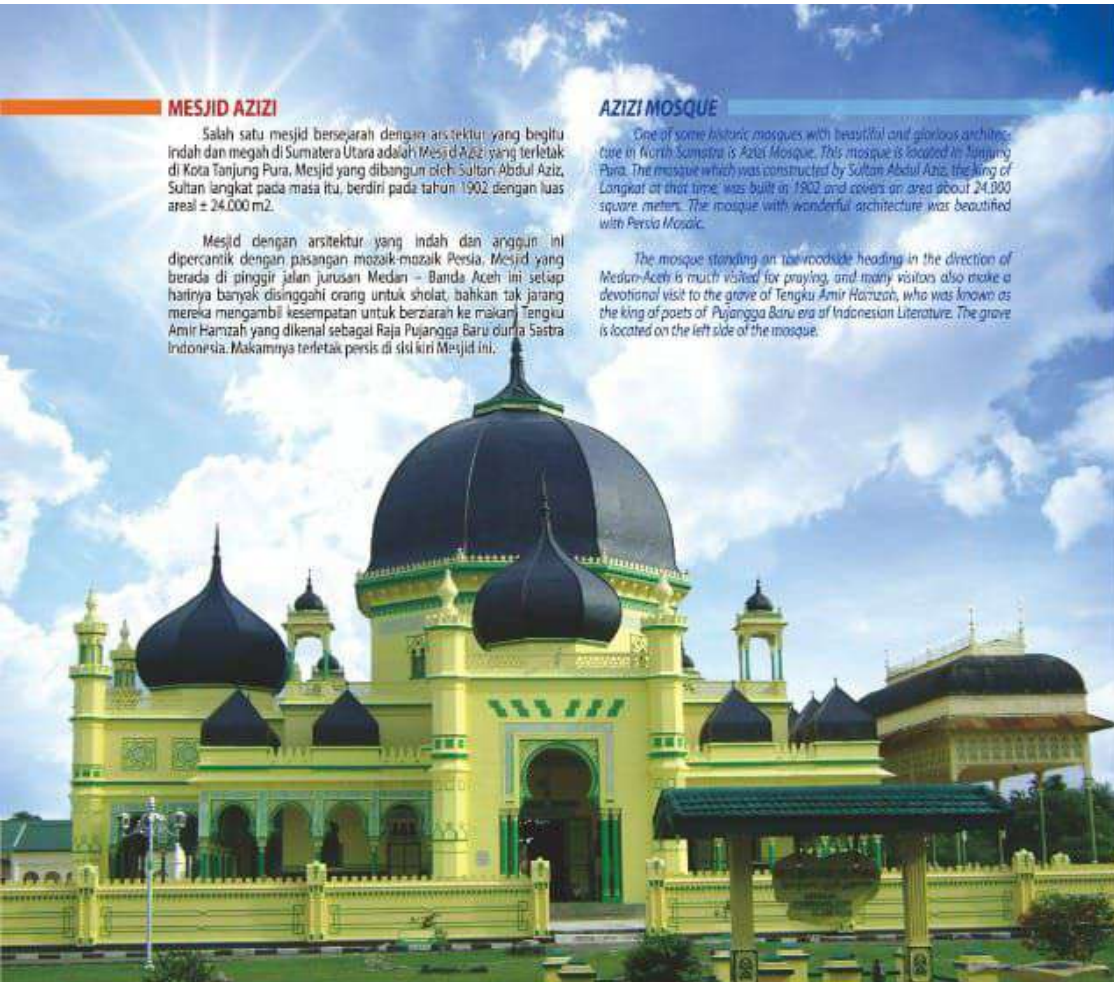
Salah satu mesjid bersejarah dengan arsitektur yang begitu indah dan megah di Sumatera Utara adalah Mesjid Azizi yang terletak di Kota Tanjung Pura. Mesjid yang dibangun oleh Sultan Abdul Aziz, Sultan Langkat pada masa itu, berdiri pada tahun 1902 dengan luas areal ± 24.000 m<sup>2</sup>.

Mesjid dengan arsitektur yang indah dan anggun ini diperantik dengan pasangan mosaik-mosaik Persia. Mesjid yang berada di pinggir jalan jurusan Medan – Banda Aceh ini setiap harinya banyak disinggahi orang untuk sholat, bahkan tak jarang mereka mengambil kesempatan untuk berziarah ke makam Tengku Amir Hamzah yang dikenal sebagai Raja Pujangga Baru dunia Sastra Indonesia. Makamnya terletak persis di sisi kiri Mesjid ini.

## AZIZI MOSQUE

*One of some historic mosques with beautiful and glorious architecture in North Sumatra is Azizi Mosque. This mosque is located in Tanjung Pura. The mosque which was constructed by Sultan Abdul Aziz, the king of Langkat at that time, was built in 1902 and covers an area about 24,000 square meters. The mosque with wonderful architecture was beautified with Persia Mosaic.*

*The mosque standing on a lakeside heading in the direction of Medan-Aceh is much visited for praying, and many visitors also make a devotional visit to the grave of Tengku Amir Hamzah, who was known as the king of poets of Pujangga Baru era of Indonesian Literature. The grave is located on the left side of the mosque.*



## OBJEK WISATA ALAM DESA RUMAH GALUH

Kabupaten Langkat menyimpan segudang cerita tentang indahnya alam Langkat. Jika kita bicara wisata tracking Langkathan tempatnya, yang kaya akan Objek Wisata Alam, ini dapat dilihat di desa Rumah Galuh Kecamatan Sei Bingai, begitu banyak alternative tempat wisata yang dapat dikunjungi, seperti: Kolam Abadi, Air Terjun Tongkat atau Lau Balis dan Teroh-Teroh.

Untuk mencapai ketempat wisata ini membutuhkan waktu 2 jam dari kota Medan melewati kota Binjai, lalu berlanjut ke Pekan Namu Ukur hingga akhirnya tiba di Desa Rumah Galuh Kecamatan Sei Bingai. Ada beberapa Akses Pintu masuk ke lokasi Wisata Alam Desa Rumah Galuh. Untuk masuk ke Lokasi wisata Pemandian kolam abadi, teroh – teroh dan air terjun Tongkat.

## RUMAH GALUH VILLAGE NATURE TOURISM

*Langkat has many stories about Langkat's beauty nature, if we talk about tracking, Langkat is the choice which has many natural tourism, it can be seen in Rumah Galuh Village, Sei Bingai District. There are many tourism places alternative that can be visited, like Abadi Pond, Tongkat Waterfall or Lau Balis and Teroh-Teroh.*

*It takes 2 hours to reach this tourism place from Medan through Binjai City, then continue to Pekan Namu Ukur until arrive in Rumah Galuh Village, Sei Bingai District. There are some access to get into natural tourism Desa Rumah Galuh location. To get into Abadi Bathing place Teroh-teroh and Tongkat Waterfall.*



- DJIM NATURAL BATHING LAU BALLIS SHALEIM WATERFALL, (Dokter Shop) : 081275146774  
- PETAR (Rapat Sarbani) : 085372419620  
- GDA (Majie Sembiring) : 083341528517  
- IV (Paradise of Jungle) (Bethilar) : 085207884777  
- PELARUGA (Pemandu Alam rumah Galuh), (Bagen) : 082370664604, (Nanda) : 085370543428



## OBJEK WISATA NAMU BELANGA

Objek wisata ini terletak di Desa Garunggang Kecamatan Kuala. Lokasi objek ini tidak jauh dari Desa rumah Galuh. Untuk sampai ke lokasi objek  $\pm$  2 jam dari Medan. Objek wisata ini terkenal dengan airnya yang sebening kaca.

## NAMU BELANGA TOURISM

*The tourism is located in Garunggang Village Kuala District. It is not far from Rumah Galuh Village. To reach this place takes  $\pm$  2 hours from Medan. The tourism is popular with its pure water.*



PESONA WISATA KABUPATEN LANGKAT

18



## KOLAM RENANG ALAMI DEVARI - LAU KULAP

Kolam Renang Alami "DEVARI" LAU KULAP terletak di Desa Garunggang, Dusun Tanjung Bunga Kecamatan Kuala Kabupaten Langkat - Sumatera Utara.

Jarak tempuh dari Kota Medan  $\pm$  2 Jam Perjalanan menuju lokasi Kolam renang kearah Kota Binjai, dipersimpangan makam pahlawan kota Binjai belok kiri kearah Batalyon Raider 100. Setelah jumpa jembatan Namu Ukur Belok Kanan menuju kearah Desa Telagah. Tepatnya disimpang Pamah Semelir belok kanan,  $\pm$  2 km anda akan sampai di lokasi objek wisata kolam Renang "DEVARI" LAU KULAP.

19

PESONA WISATA KABUPATEN LANGKAT



## DEVARI - LAU KULAP SWIMMING POOL

Devani - Lau Kulap is located in Garunggang, Tanjung Busa, Kuala district, Langkat regency, North Sumatra. The distance is approximately  $\pm$  2 hours from Medan to arrive there.

From Binjai patriot cemetery intersection, turn left toward Batalyon Raider 100. Then, we can reach Namu Ukur bridge, turn right to Telagah village. In Pamah Semelir intersection turn right,  $\pm$  2,5 kilometers, we will arrive in Devani - Lau Kulap swimming pool.





### KOLAM RENANG MATA AIR BABARSARI – LAU KULAP

Kolam Renang Alami "BABARSARI" LAU KULAP terletak di Desa Garunggang, Dusun Tanjung Bunga Kecamatan Kuala Kabupaten Langkat – Sumatera Utara.

Jarak tempuh dari Kota Medan  $\pm$  2,5 Jam Perjalanan menuju lokasi Kolam renang ke arah Kota Binjai, dipersimpangan makam pahlawan Kota Binjai belok kiri ke arah Batalyon Raider 100. Setelah jumpa jembatan Namu Ukur Belok Kanan menuju ke arah Desa Telagah. Tepatnya disimpang Pamah Semelir belok kanan,  $\pm$  2 km anda akan sampai di lokasi objek wisata kolam renang "BABARSARI" LAU KULAP.



### BABARSARI – LAU KULAP SWIMMING POOL

Babarsari – Lau Kulap swimming pool, is located in Garunggang village, Tanjung Bunga, Kuala district, Langkat regency, North Sumatra.

The distance is approximately 2 hours from Medan to this location through Binjai. From Binjai patrol cemetery intersection, turn left toward batalyon raider 100. After reach Namu Ukur bridge, turn right to Telagah village. At Pamah Semelir intersection turn right, next 4.25 kilometers, then we will arrive in Babarsari – Lau Kulap swimming pool.

### PEMANDIAN PANTAI BIRU

Objek wisata ini terletak di Desa Pamah Tambunan sekitar 8 km dari ibukota Kecamatan Salapian atau 50 km dari kota Binjai. Tempat rekreasi ini disebut dengan Pemandian Pantai Biru karena aliran sungai yang jernih dan sejuk serta berwarna kebiru-biruan yang membuat bebatuan yang ada di dasar sungai tampak jelas. Pemandian ala m sungai ini ramai dikunjungi terutama saat libur sekolah sebagai tempat rekreasi dengan hawa pengunungan. Lokasi ini juga cocok untuk dijadikan tempat berkemah khususnya bagi para remaja. Selain kesejukan airnya, disekitar pemandian alam ini terdapat sebuah gua yang oleh masyarakat setempat disebut dengan gua "alam liang". Gua ini sering dimasuki oleh para pengunjung karena tidak berbahaya dan juga dijadikan sebagai tempat berteduh di waktu hujan.

Pemandangan disekitar objek wisata ini masih alami, dimana kita juga bisa melihat sarang lebah bergantung ditebing sungai yang diakui oleh masyarakat setempat tidak pernah kosong sejak 50 tahun yang lalu, bahkan disaat banyak bisa mencapai lebih dari 10 sarang lebah. Keindahan dan kesejukan air sungai Plang, Pemandian pantai Biru merupakan daya tarik utama objek wisata ini. Ditambah pula dengan adanya hiburan band atau keyboard pada saat hari libur dan hari besar, yang membuat pengunjungnya bertambah banyak.

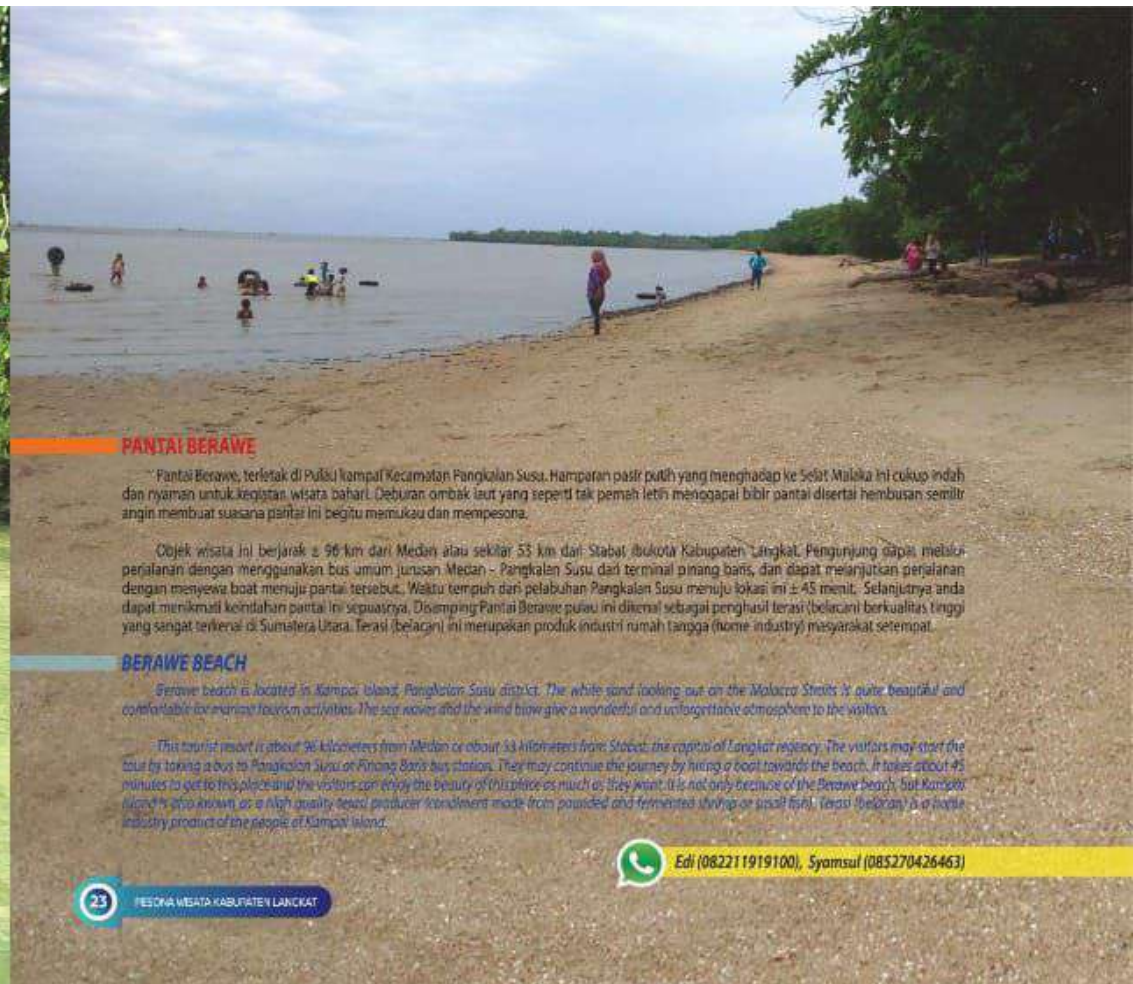

### THE BATHING PLACE OF PANTAI BIRU

This tourist object is located in Pamah Tambunan village, about 8 kilometers from the capital of Salapian district or about 50 kilometers from Binjai. This resort is called Pemandian Pantai Biru (the bathing place of blue beach) because of the cool and pure water which makes the stones on the riverbed are visible clearly. This place is crowded with visitors especially on school vacation. It is a place for recreation with mountainous air. It is also suitable to be used as a camping ground, especially for teenagers. Not only the cool water, but the resort also has an old cave which is called "Alam Liang". The cave is much visited because it is not dangerous and can be made as a shelter in rainy day.

The panorama of this place is still virgin, it can be seen from the beehives hanging on the steep riverbanks which is never empty for the last 50 years and may have more than 10 beehives. The beauty of Pam river, the bathing place of Pantai Biru, is the characteristic of this place. Besides, there is also a band show at holidays that is made to attract more visitors.







#### PANTAI BERAWE

Pantai Berawe, terletak di Pulau Kampar Kecamatan Pangkalan Susu. Hamparan pasir putih yang menghadap ke Selat Malaka ini cukup indah dan nyaman untuk kegiatan wisata bahari. Deburan ombak laut yang seperti tak pernah letih menegapal bibir pantai disertai hembusan semilir angin membuat suasana pantai ini begitu memukau dan mempesona.

Objek wisata ini berjarak ± 96 km dari Medan atau sekitar 53 km dari Stabat, ibukota Kabupaten Langkat. Pengunjung dapat melalui perjalanan dengan menggunakan bus umum jurusan Medan - Pangkalan Susu dari terminal pinang banis, dan dapat melanjutkan perjalanan dengan menyewa boat menuju pantai tersebut. Waktu tempuh dari pelabuhan Pangkalan Susu menuju lokasi ini ± 45 menit. Selanjutnya anda dapat menikmati keindahan pantai ini sepenuhnya. Disamping Pantai Berawe pulau ini dikenal sebagai penghasil terasi (belacan) berkualitas tinggi yang sangat terkenal di Sumatera Utara. Terasi (belacan) ini merupakan produk industri rumah tangga (home industry) masyarakat setempat.

#### BERAWE BEACH

Berawe beach is located in Kampar Island, Pangkalan Susu district. The white sand looking out on the Malacca Straits is quite beautiful and comfortable for marine tourism activities. The sea waves and the wind blow give a wonderful and unforgettable atmosphere to the visitors.

This tourist resort is about 96 kilometers from Medan or about 53 kilometers from Stabat, the capital of Langkat regency. The visitors may start the tour by taking a bus to Pangkalan Susu or Pinang Banis bus station. They may continue the journey by hiring a boat towards the beach. It takes about 45 minutes to get to this place and the visitors can enjoy the beauty of this place as much as they want. It is not only because of the Berawe beach, but Kampar Island is also known as a high quality terasi producer (condiment made from powdered and fermented shrimp or small fish). Terasi (belacan) is a home industry product of the people of Kampar Island.





## PANTAI KUALA SERAPUH

Pantai Kuala Serapuh terletak di Kecamatan Tanjung Pura, juga berada di pesisir Perairan Selat Malaka. Objek wisata ini memiliki pesona alam yang indah dengan pantai pasir putih yang landai yang luasnya  $\pm 6$  hektar. Latar belakang pantai yang ditumbuhi hutan cemara yang hijau merupakan habitat berbagai jenis burung, kera dan monyet. Beberapa kegiatan yang dapat dikembangkan dan dilakukan di pantai ini antara lain: Volley pantai, memancing, camping, atau kegiatan lomba layang-layang. Ada beberapa fasilitas seperti home stay (rumah tumpangan) maupun sajian makanan ringan khas melayu.

Untuk menuju lokasi ini kita memulainya dari pelabuhan boat di Tanjung Pura. Waktu tempuh menuju lokasi ini  $\pm$  sekitar 40 menit menelusuri Sungai batang Serangan.

## KUALA SERAPUH BEACH

*Kuala Serapuh beach is located in Tanjung Pura district, along the shore of Malacca Straits. This tourist resort has a beautiful scenery with the wide spread of white sand of about 6 ha. The beach is overgrown with green pine forest in which some kinds of birds and monkey live. Some activities that can be done on the beach are beach volley ball, fishing, camping, and flying kite competition. There are also some facilities such as cottages and any kinds of Malay food.*

To get to this place, visitors may start the tour from the harbor in Tanjung Pura. It takes about 40 minutes to get to this place through Batang Serangan River.

## KAMPUNG BALI

Pulau Bali merupakan pulau wisata yang sudah sangat terkenal di Mancanegara. Begitu terkenal Bali sebagai daerah tujuan wisata, bahkan ada orang dari Mancanegara yang lebih mengenal Bali dari pada Indonesia. Ketika keinginan untuk mengunjungi Bali muncul dihati, anda tidak perlu harus pergi kesana, karena di Kecamatan Wampu Kabupaten Langkat anda dapat menikmati kehidupan masyarakat Bali dengan segala daya tarik dan keunikannya yang tersendiri. Ada beberapa Pura seperti Pura Alit Widhi Nata dan Pura Panian Agung Jagat Widhi Nata yang sehari-harinya digunakan untuk kegiatan keagamaan Hindu Bali. Kampung Bali yang dihuni sekitar 60 KK ini hidup dalam tatanan adat dan agama yang begitu kental. Pada waktu-waktu tertentu, kita dapat menyaksikan kegiatan keagamaan yang disebut Purnama Tilem dan hararwati. Sebagai penganut Hindu yang taat, setiap tahun juga mereka melakukan upacara hari Raya Nyepi dan peringatan Tahun baru Saka. Berada di Kampung Bali membuat kita seakan-akan berada di Pulau Bali yang sebenarnya. Menuju lokasi ini, kita dapat menggunakan kendaraan roda dua dan empat melalui desa Paya Tusam Kecamatan Wampu dengan jarak sekitar  $\pm 38$  Km dari kota Stabat.

## KAMPUNG BALI (BALI VILLAGE)

*Bali Island is a tourism island which is already well-known all over the world. Sometimes, most foreign are more familiar with Bali than Indonesian because of its popularity as a tourism destination. When the desire of visiting Bali appears, visitors do not have to go there, because in Wampu district, Langkat regency, they can enjoy the way of life of Balinese with all its enhancement and uniqueness. There are some puras (Balinese house of worship) like Pura Alit Widhi Nata and Pura Panian Agung Jagat Widhi Nata which are used for Balinese Hinduism ritual. Bali village which is inhabited by over 60 families live with a strong customs and religion. At some particular times, we can see religious ritual called Purnama Tilem and Hararwati. As faithful Hinduism followers, they conduct a ceremony of Nyepi holiday and a celebration of Saka New Year. Being in Bali village makes us feels as if we were in the true Bali Island. To get to this place, we can use four and two-wheel vehicles through Paya Tusam village, Wampu district with the distance of about 38 kilometers from Stabat.*





## BABUSSALAM

Babussalam menurut bahasa Arab artinya adalah "Pintu Kesejahteraan". Babussalam merupakan sebuah lokasi wisata religius dan bangunan-nya dapat disebut sebagai cagar budaya. Pusat pengajian Tarikat Naqsyabandi ini dibangun pada tahun 1876 oleh Allah Yarham Tuan Syekh Abdul Wahab Rokan yang lebih populer disebut Tuan Guru Besar. Tuan syekh yang pertama ini lahir pada tanggal 28 September 1830 M, di Danau Randa Rantau Pinuang Sakti Negeri Tinggi Bengkalis. Beliau meninggal 28 November 1886. Jasad dan anggota keluarganya disemayamkan di sebuah bangunan yang arsitekturnya menyerupai mesjid yang terletak di samping Mesjid Babussalam.

Babussalam ini ramai dikunjungi oleh jemaah terutama pengikut tarikat Naqsyabandi baik dari dalam negeri maupun mancanegara seperti dari Negara tetangga Malaysia, Singapura, Brunei Darussalam, Thailand dan Philipina. Puncak kunjungan peziarah yang paling padat adalah pada saat diperingatinya hari wafatnya beliau yang lazim disebut "Haul Tuan Guru Besar". Tak kurang 5000 - 7000 orang tumpah ruah ketika puncak peringatan itu dilaksanakan.

### BABUSSALAM

According to Arabic language, Babussalam means "the door of prosperity". Babussalam is a religious tourist object which can also be called as cultural preservation. This Tarikat Naqsyabandi center was built in 1876 by Allah Yarham Tuan Syekh Abdul Wahab Rokan who was popular with the name of Tuan Guru Besar (Master Teacher of Besar). The first Tuan Syekh was born on September 28, 1830 AD in Danau Randa Rantau Pinuang Sakti, Negeri Tinggi Bengkalis. He died on November 28, 1886 AD. He and his family were buried in a building with Mosque architecture which is located beside Babussalam mosque.

Babussalam is mostly visited by the followers of Tarikat Naqsyabandi from either domestic or foreign countries such as Malaysia, Singapore, Brunei Darussalam, Thailand, and Philippine. The greatest number of grave visitors is achieved when the day of his death is celebrated or it is popularly called "Haul Tuan Guru Besar". Not less than 5000-7000 people come to attend the celebration.



PESONA WISATA KABUPATEN LANGKAT


26

## DESA JARING HALUS

Desa Jaring Halus, terletak di Kecamatan Secanggong Kabupaten Langkat merupakan salah satu pulau terluar Langkat yang memiliki panorama indah. Untuk menuju objek ini dapat ditempuh perjalanan ± 2 jam dari kota medan menuju Kota Stabat. Bagi sebagian besar penghobi mancing, jaring halus selalu menjadi sasaran utama untuk melepas hobi. Selain potensi ikan melimpah, kawasan ini juga cocok untuk dijadikan tempat berlibur akhir pekan. Pasalnya, kawasan ini dikelilingi ribuan hektar hutan bakau dan pemandangan laut lepas yang sangat menakutkan.

## DESA JARING HALUS

Jaring Halus Village, is located in Secanggong District Langkat and is one of out side island of Langkat which has beauty scenery. For most of visitors who have fishing as the favorite hobby, Jaring Halus be the main choice to do their hobby. In addition to abundant fish potential, this area is also suitable as a weekend getaway. Because this place is rounded by thousand hectare of bakau forest and amazing ocean scenery.



27

PESONA WISATA KABUPATEN LANGKAT





### Ekowisata Mangrove Lubuk Kertang

Ekowisata Mangrove yang satu ini terletak di Desa Lubuk Kertang, Kecamatan Brandan Barat, Kabupaten Langkat - Sumatera Utara. Akses dari Kota Medan menuju ke Hutan bakau ini, dapat melalui terminal Pinang Baris Medan menuju Kota Binjai, lalu mengikuti jalan menuju arah ke Stabat, Tanjung Pura, Pangkalan Berandan dan menuju Pangkalan Susu.

Pengunjung disuguhkan indahnya serta hijaunya hutan mangrove, tempat ini juga cocok dijadikan tempat untuk berselfie ria. Selamat menikmati indahnya Hutan Mangrove Lubuk Kertang!!!

### LUBUK KERTANG MANGROVE ECOTOURISM

Mangrove ecotourism is located in Lubuk Kertang Village, Brandan Barat Subdistrict, Langkat Regency, Sumatera Utara. From Medan, you can reach this place from Pinang Baris terminal towards Binjai and then follow the road to Stabat, Tanjung Pura, Pangkalan Berandan and Pangkalan Susu.

The visitor are presented with beautiful and green mangrove forest that is suitable for taking selfie photo. Please enjoy the beauty of Lubuk Kertang Mangrove Forest!!!



Dian/Bapak Ahmad Ali (082168091760)

PESONA WISATA KABUPATEN LANGKAT

28

### TAMAN WISATA LYZA

Taman Wisata Lyza atau Lyza Outbound Camp berada di Desa Pertumbukan Kecamatan Wampu - Kabupaten Langkat - Sumatera Utara. Suasana alam Pedesaan sangat terasa ketika mengunjungi objek Wisata Taman Lyza.

Di Objek Wisata Taman Lyza Pengunjung dapat menikmati Indahnya alam Pedesaan yang sangat asri serta adanya Permainan wisata lainnya seperti :

- FLYING FOX
- BUMI PERKEMAHAN
- KOLAM RENANG
- DLL

Untuk anda yang akan berlibur atau ingin melakukan kegiatan Outbound di objek Taman Wisata Lyza dapat Menghubungi : 08116072581 (Gumala Ulfa)

### LYZA TOURISM PARK

Lyza Tourism Park or Lyza outbound camp is located in Pertumbukan village, wampu subdistrict, Langkat Regency, Sumatera Utara. You can feel the atmosphere of natural environment when visit Lyza Tourism Park.

In this Tourism Park, visitors can enjoy the beauty of nature sensation and there are also some games like :

- Flying fox
- Camping
- Swimming pool
- Etc.

For you who want to take vacation or just do outbound activities in Lyza Tourism Park.



Gumala Ulfa (HP: 08116072581)



PESONA WISATA KABUPATEN LANGKAT

29





### KOLAM RENANG DENDANG TIRTA

Kolam Renang Dendang Tirta berada di Kelurahan Dendang Kecamatan Stabat – Kabupaten Langkat – Sumatera Utara. Buat anda yang ingin berlibur bersama keluarga, Kolam Renang Dendang Tirta merupakan Pilihan yang tepat karena Kolam Renang ini memiliki fasilitas yang membuat pengunjung merasa nyaman karena selalu di pantau oleh penjaga yang siap siaga di setiap sudut kolam Renang.

### DENDANG TIRTA SWIMMING POOL

*Dendang Tirta swimming pool is located in Kelurahan Dendang, Stabat Subdistict, Langkat Regency – Sumatera Utara. If you want to take vacation with your family, Dendang Tirta swimming pool is the right choise for it's facilitis that can make visitors feel comfortable because there are guards who over see the visitor from evrey corner in the swimming pool.*





## SIMOLAP

Lokasi kawasan wisata alam Simolap berada di Dusun I Kinangkong Desa Kuta Gajah Kecamatan Kutambaru Kabupaten Langkat Sumatera Utara dan secara geografis letaknya tepat berada pada N 03°24'58.8" dan E 098 °12'46.2". Aksesibilitas menuju Wisata Alam Simolap Marike bila dari medan dapat ditempuh dengan menggunakan moda transportasi roda dua dan roda empat lebih kurang 3,5 jam Perjalanan dari kota medan. Bisa juga menggunakan angkutan umum reguler di terminal Pinang Baris atau kendaraan pribadi menuju Marike. Menempuh jarak sekitar 47 km dari kota Binjai dan 75 km dari kota Medan.

Desa Kuta Gajah sebagai desa sentra pengembangan wisata alam Simolap secara posisi berlokasi di Daerah Aliran Sungai (DAS) Sei Wampu yang kerap digunakan sebagai lokasi arung jeram (rafting). Wilayah pengembangan utama terletak di dusun Kinangkong, diantara sungai Wampu dan Murak. Bila ditinjau secara kependudukan demografis dan kebudayaan, wilayah ini didominasi oleh suku karo dan sebahagian suku Jawa yang tinggal disekitar perkebunan. Flora tropis, didominasi oleh berbagai jenis Dipterocarpaceae, dan hutan primer tumbuhan campuran dari berbagai family lainnya. Wilayah Marike merupakan habitat dari fauna yakni mamalia, burung, reptil, ampibi, ikan, dan invertebrata. Diprediksi terdapat 36 jenis burung endemik Sundaland yang dapat ditemukan di kawasan ini. Dari keseluruhan 129 spesies mamalia besar dan kecil di seluruh Sumatera, 65% di antaranya berada di kawasan ini. Selain itu potensi Air panas, air terjun, Gua, " blang ", bentukan alam dan terdapatnya kawasan enclave (perkampungan tradisional) didalam kawasan menjadi suatu pengalaman yang menarik yang dapat dinikmati oleh wisatawan.

Di lokasi ini terdapat :

1. Objek air panas sei Murak
2. Gua gelap – gua terang
3. Air terjun sampuran Ganjang.



## SIMOLAP

*Simolap is located is Kinangkong, Kuta Gajah Village, Kutambaru Subdistrict Langkat Regency, North Sumatera, and geographically it lies precicely in N 030 24' 58.8" and E 098012'46.2' The accesbilty to this tourism object can be reachead by two or four vihcle transportations, for 3,5 hours driving more or less from medan. You can also use reguler public transportation in Pinang Baris terminal or by your own vihcle to Marike. It takes the distance for about 47 km from Binjai and 75 Km from Medan.*

*Reviewed demografically and culture, this area is dominated by Karonese and partially by javanese who live around the plantation. Tropical flowers are dominated by various Dipterocar peceace, and forest plants from another family. Marike is the place of animal such as, mamlias, birds, reptiles, amphibian, fish and invertebrates. There are 36 types of sundaland endemic birds found in this place. From all the 129 species of big and small mamalias in Sumatera, 65% are located in the location. Beside the spring water potential, waterfall "Blang" cave, natured froms, and enclave location (tradisional village) in this place become a very interesting experience that can be enjoyed by the tourist.*

*Location that can be found in Simolap:*

1. Spring Water Sei Murak
2. Dark cave-Like Cave]
3. Sampuran Ganjang Waterfall



## PUNCAK ADEM

Puncak Adem terletak di Desa Perteguhen, Pamah semeli, Kecamatan Sei Bingel, Kabupaten Langkat. Ini memiliki Konsep Eco Tourism yang juga menyediakan fasilitas "Camping Ground". Ini sangat baik untuk Turis yang menyukai alam dengan udara segar, suasana damai, dan juga pemandangan yang menakjubkan. Tempat ini juga sangat bagus untuk memperkenalkan udara terbuka kepada anak-anak sehingga mereka bisa jatuh cinta pada lingkungan. Untuk mendapatkan kondisi yang lebih santai dan ketenangan untuk menyatu dengan alam, disarankan untuk tidak mengunjungi tempat ini dalam liburan.

Setelah mengunjungi PUNCAK ADEM, jika Anda ingin ke Berastagi butuh waktu kurang lebih satu jam berkendara untuk tiba di Berastagi. Untuk mendapatkan Puncak Adem Dari Medan, dibutuhkan 2,5 jam berkendara melalui Binjai ke Desa namu ukur terus ke Desa Rumah Galuh dan tetap ke Desa Telagah dan Belok Kanan ke Desa Perteguhen.

Puncak Adem memiliki fasilitas seperti:

- Bumi Perkemahan
- Tenda
- Mushola
- Kamar Mandi Umum

Aktivitas yang dapat Anda lakukan di Puncak Adem:

- Jungle Trekking
- Fotografi Alam
- Titik Pandang Matahari Terbit

## PUNCAK ADEM

Puncak Adem is located in Perteguhen Village, Pamah semeli, Sei Bingel subdistrict, Langkat Regency. It has Eco Tourism Concept which also provides "Camping Ground" facility. It is very good for the Tourist who like nature with fresh air, peaceful atmosphere, and also amazing view. This place is also very good to introduce open air to the children so they can fall in love with the environment. To get more relax condition and the quietness to unite with nature, it is suggested to no visit the place in holiday.

After visit PUNCAK ADEM, it's very possible if you want continue the vacation to Berastagi, Karo Land where the cross line is quiet good. It takes an hour driving more or less to arrive in Berastagi. To get Puncak Adem From Medan it takes 2.5 Hours driving through Binjai to namu ukur Village continue to Rumah Galuh Village and straight to Telagah Village and Turn Right to Perteguhen Village.

Puncak Adem has facilities like:

- Camping Ground
- Tent
- Mushola
- Public Bathroom

Activities that you can do in Puncak Adem:

- Jungle Trekking
- Nature Photography
- Sunrise View Point

## PUNCAK AKUI

Puncak AKUI terletak di Desa Perteguhen, Pamah semeli, Kecamatan Sei Bingel, Kabupaten Langkat. Ini memiliki Konsep Eco Tourism yang juga menyediakan fasilitas "Camping Ground". Ini sangat baik untuk Turis yang menyukai alam dengan udara segar, suasana damai, dan juga pemandangan yang menakjubkan. Tempat ini juga sangat bagus untuk memperkenalkan udara terbuka kepada anak-anak sehingga mereka bisa jatuh cinta pada lingkungan. Untuk mendapatkan kondisi yang lebih santai dan ketenangan untuk menyatu dengan alam, disarankan untuk tidak mengunjungi tempat ini dalam liburan.

Untuk menuju Puncak Akui dari Medan, dibutuhkan 2,5 jam berkendara melalui Binjai ke Desa namu ukur terus ke Desa Rumah Galuh dan tetap ke Desa Telagah dan Belok Kanan ke Dusun Perteguhen.

Puncak Akui memiliki fasilitas seperti:

- Bumi Perkemahan
- Tenda
- Mushola
- Kamar Mandi Umum

Aktivitas yang dapat Anda lakukan di Puncak Akui:

- Jungle Trekking
- Fotografi Alam
- Titik Pandang Matahari Terbit

## PUNCAK AKUI

Puncak AKUI is located in Perteguhen Village, Pamah semeli, Sei Bingel subdistrict, Langkat Regency. It has Eco Tourism Concept which also provides "Camping Ground" facility. It is very good for the Tourist who like nature with fresh air, peaceful atmosphere, and also amazing view. This place is also very good to introduce open air to the children so they can fall in love with the environment. To get more relax condition and the quietness to unite with nature, it is suggested to no visit the place in holiday.

To get Puncak Akui From Medan it takes 2.5 Hours driving through Binjai to namu ukur Village continue to Rumah Galuh Village and straight to Telagah Village and Turn Right to Perteguhen Village.

Puncak Akui has facilities like:

- Camping Ground
- Tent
- Mushola
- Public Bathroom

Activities that you can do in Puncak Akui:

- Jungle Trekking
- Nature Photography
- Sunrise View Point



PESONA WISATA KABUPATEN LANGKAT

36



PESONA WISATA KABUPATEN LANGKAT

37





